




Legenda

-  Confine comunale
- FASCE DI RISPETTO IDRAULICO**
-  Trattati a cielo aperto – Fascia di rispetto tipo 1 del "Reticolo idrico minore"
-  Trattati intubati – Fascia di rispetto tipo 3 del "Reticolo idrico minore"
- FASCE DI RISPETTO POZZI AD USO IDROPOTABILE**
-  Zona di tutela assoluta pozzi
-  Fascia di rispetto pozzi
- ELEMENTI DI RILEVANZA GEOMORFOLOGICA**
-  Orlo di terrazzo
-  Fasce di rispetto dell'orlo di terrazzo
- AREE DI RISERVA NATURALE**
-  Parco regionale di Montevocchia e della valle del Curone
con riferimento alle DGR X/2581/2014 e DGR XI/6738/2022 del PTC del Parco





COMUNE DI VIGANÒ

DOCUMENTO DI PIANO

<p style="font-size: 8px;">TAVOLA</p> <p style="font-size: 12px; font-weight: bold;">G3</p> <p style="font-size: 8px;">OGGETTO</p>	<p style="font-size: 8px;">Aggiornamento della Componente Geologica, Idrogeologica e Sismica</p> <p style="font-size: 8px; text-align: center;">Carta dei vincoli</p>
<p style="font-size: 8px;">Estensori</p> <p style="font-size: 8px;">Dott. Geol. Matteo Rota</p>	<p style="font-size: 8px;">Dott. Geol. Luigi Corna</p>
	
<p>Data: Novembre 2024</p> <p>Adottato con D.C.C. n.8 del 07.05.2024</p> <p>Approvato con D.C.C. n. del</p>	<p>Scala: 1:2.000</p> <p>Publicazione sul BURL SAC n. del</p> <p>Publicazione sul BURL SAC n. del</p>